











Zsáka Nagyközség 0713 hrsz út - 0721 hrsz-ú csatorna - 0728 hrsz-ú Berettyó-folyó által határolt területrészt érintő szabályozási terv módosítása M=1:6500

-  igazgatási határ
-  meglévő telekhatár, hrsz
-  alrészlet határa
-  tervezési terület határa
-  régészeti terület
-  övezeteket elválasztó határvonal
-  szabályozási vonal
-  vízgazdálkodási terület
-  mezőgazdasági szántóterület
-  közúti közlekedési terület

Tervező: **PALOTÁS Bt.**

Felelős tervező:



**Palotás Lajos**

Ybl és Hatvani díjas okl. építészmérnök  
vezető településtervező

TT/1É 09-0127

Készült számítógéppel, az állami alapadatok felhasználásával 2013. december

Törzsszám: P4/2013

**TR/sz**