








Zsáka Nagyközség 0713 hrsz út - 0721 hrsz-ú csatorna -
0728 hrsz-ú Berettyó-folyó által határolt területrészt érintő
településszerkezeti terv módosítása

M=1:6500

-  igazgatási határ
-  0726/10 meglévő telekhatár, hrsz
-  alrészlet határa
-  tervezési terület határa
-  régészeti terület
-  mezőgazdasági általános terület (Ma)
-  vízgazdálkodási terület (V)

Tervező: **PALOTÁS** Bt.

Felelős tervező:

Palotás Lajos

Ybl és Hatvani díjas okl. építészmérnök
vezető településtervező
TT/1É 09-0127